




- Modalités de consultation**
-  Consultation sans limite de seuil
  -  Seuil de consultation à 500 m2
  -  Seuil de consultation à 5000 m2

*Vu pour être annexé  
à l'arrêté du 21 FEV. 2007*

*Pour le Préfet  
de la Région Nord/ Pas de Calais  
Le Chef de Bureau*

*Romain LORTHOLARY*

**Zonage archéologique  
de la commune de Maroilles (59) - 1/2**

1:25000

0 1 2 Kilomètres

Direction régionale des affaires culturelles - Service régional de l'archéologie - 2004  
Fond : IGN scan25

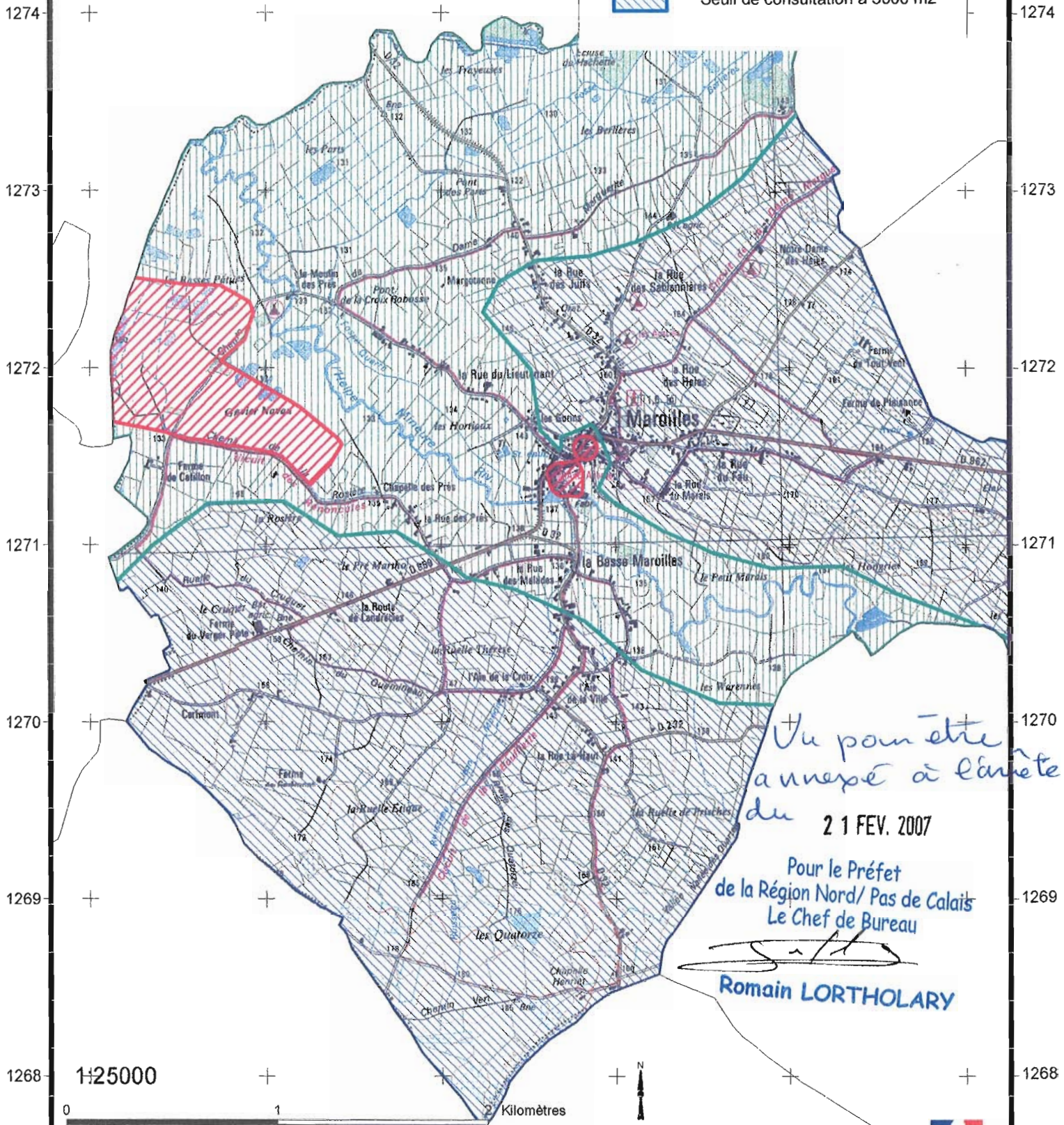


### Zonage archéologique de la commune de Maroilles (59) - 2/2

#### Modalités de consultation



- Consultation sans limite de seuil
- Seuil de consultation à 500 m2
- Seuil de consultation à 5000 m2



*du point de vue  
annexé à l'arrêté  
du 21 FEV. 2007*

Pour le Préfet  
de la Région Nord/ Pas de Calais  
Le Chef de Bureau

*Romain LORTHOLARY*

1:25000

0 1 2 Kilomètres

